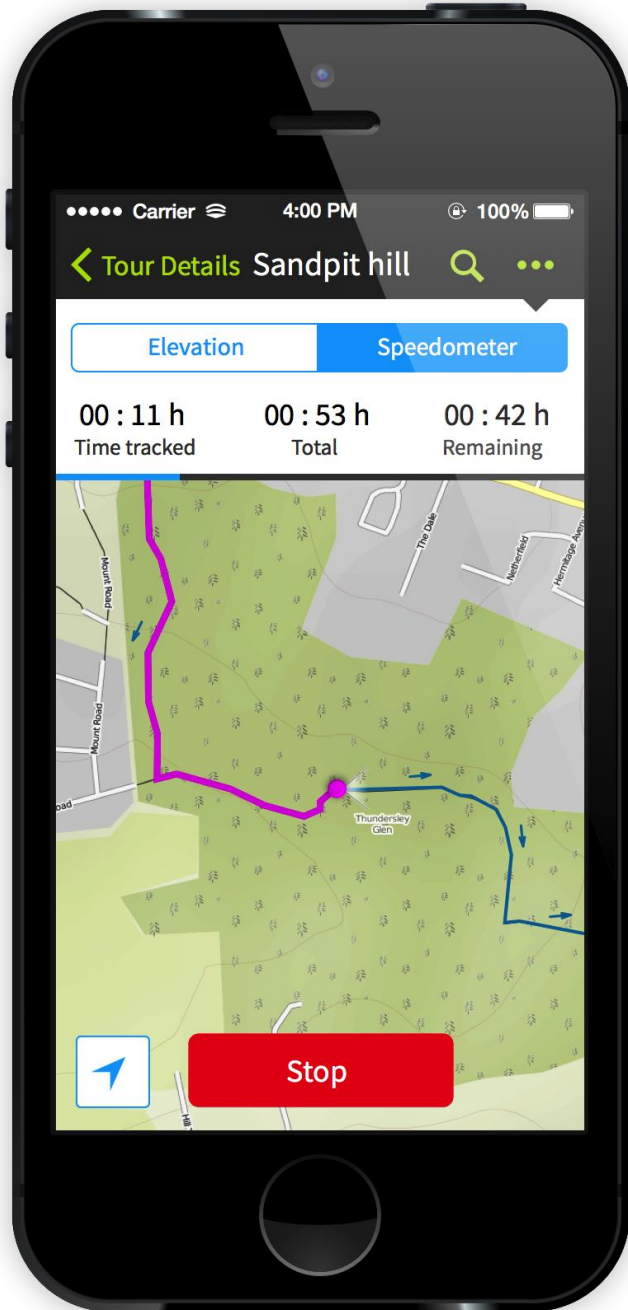


Simply Experience More!  
Komoot – Your Mobile Outdoor Guide.





# komoot...

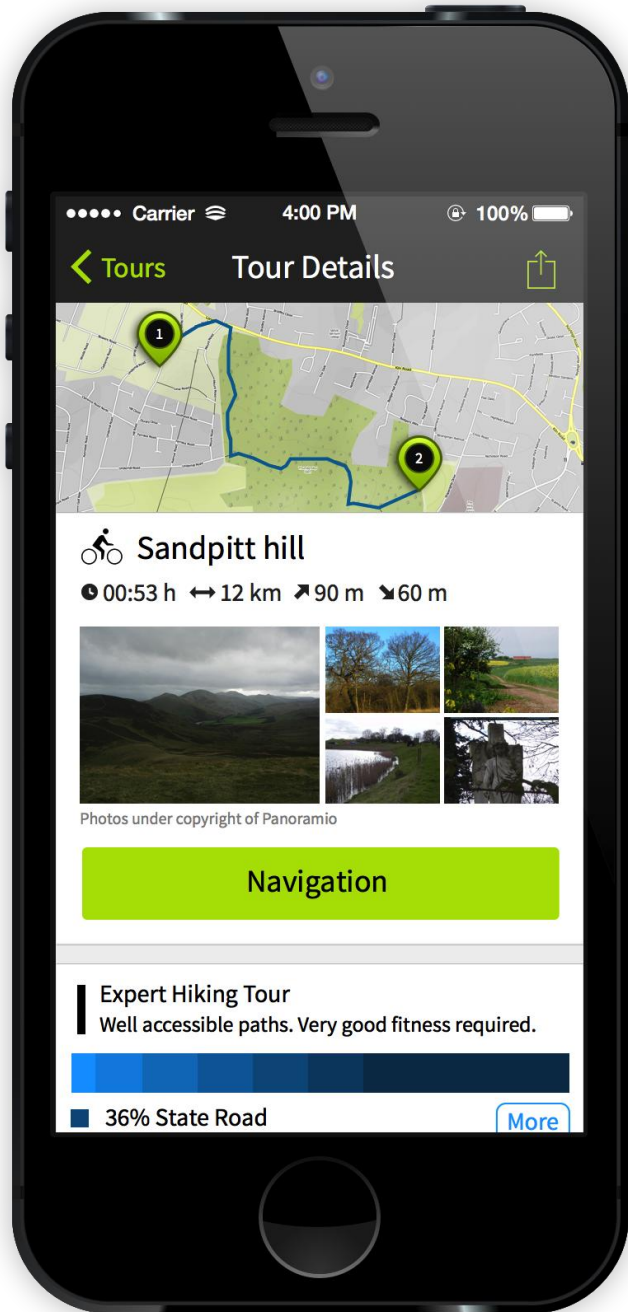
...is a Technology Startup.

... is the most successful  
**Hiking & Cycling** App in Germany.

...has 2 million Downloads  
with an average 4.5 Star Rating.

*“...does for hiking and biking what Apple does  
for hardware: makes it easily accessible & fun  
to use”*

(Cult of Mac)

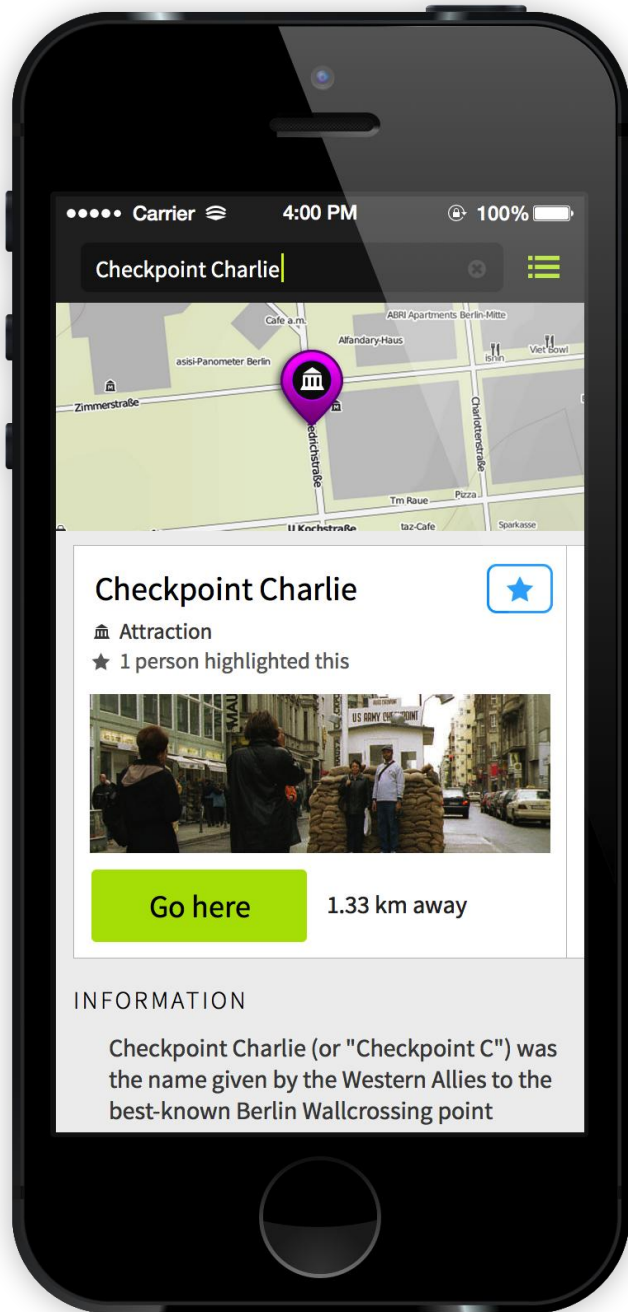


# Route Planning.

Plan cycling, hiking, road biking and mountain biking tours that look exactly like the idea you have in mind.

Cycle ways, gravel, or asphalt?  
Check surfaces, difficulty, distance and elevation at a glance.

*“I can easily judge if we can do a tour with the whole family”*

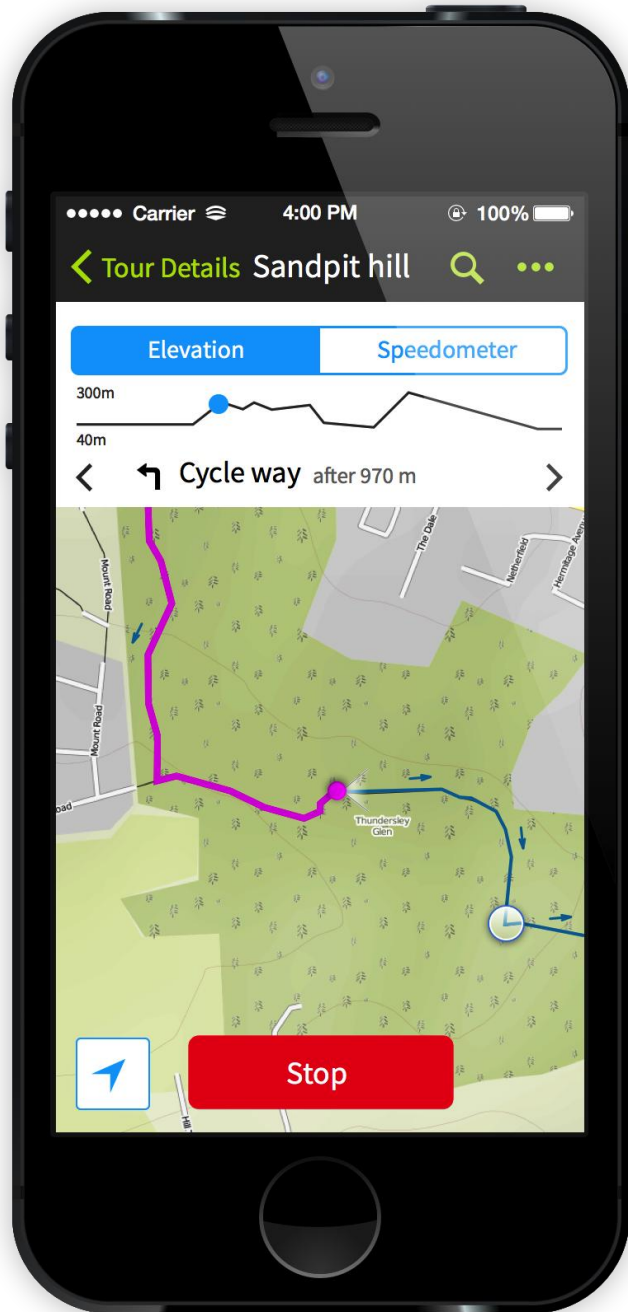


# Start Exploring.

Find great places with detailed information and easily add them to your tour.

Save komoot's topographic maps on your device and you are ready for your next tour.

*“With komoot it is easy to discover new places and trails.”*

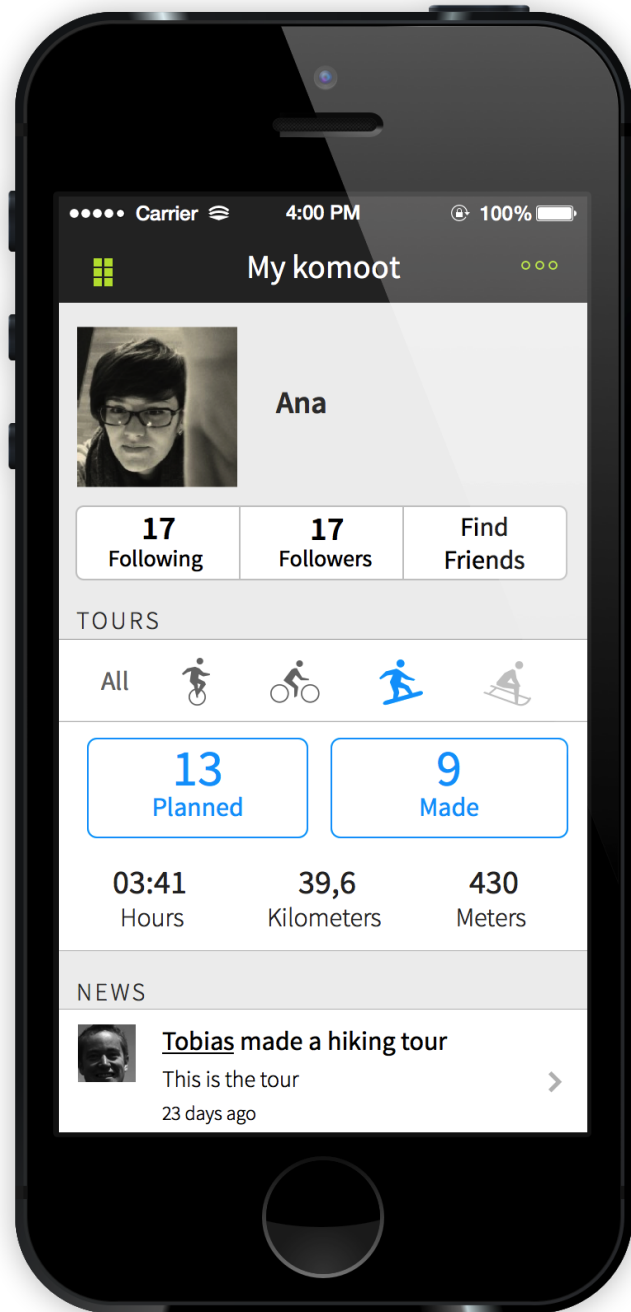


# Voice Navigation.

Even on small trails, let easy but precise voice directions guide you along your tour.

Now with street names, even offline in the woods.

*“It is no longer necessary to stop a 100 times to have a look on the map.”*



# Active Outdoors.

Stay up to date with your friends' tours.

Talk about the best trails and peaks.

Plan your next trip together.

*„Getting updates from my friends  
helps me to stay active”*



# Smart Watch.

...Great Experiences  
directly at your wrist.

...Focus on Your activity.

...never get lost.

...Convenient on your Bike.

...just be active.

*„Easily accessible and fun to  
use”*

Fahrrad-Routenplaner für Hamburg Neue Tour berechnen **Lomoot**

Tour mitnehmen  
iPhone | Android

86,39 km – 05:04 Std.

**A** Wegpunkt

2,8 km	Auf Sommerdeichstraße Richtung Osten	Für 2,8 km
2,9 km	Links und Sommerdeichstraße folgen	Für 50 m
4,6 km	Rechts und Sommerdeichstraße folgen	Für 1,7 km
6,7 km	Rechts auf Schönowerther Weg	Für 2,1 km
6,9 km	Links auf Schönowerther Deich	Für 230 m
7,1 km	Rechts und Schönowerther Deich folgen	Für 150 m
7,8 km	Geradeaus auf null	Für 750 m



**Hilf dir die Touren auf deine Smartphone**

Zu jeder Tour in unserer Web-Anwendung ist ein QR-Code mit dem du die Tour mit der Fahrrad-Route-App von Lomoot auf dein Android oder iPhone laden kannst. Mehr Vorbereitung brauchst du nicht, die Lomoot-App ermöglicht dir einfach deine Touren mit der App zu laden und sie dir zu zeigen. Zusätzlich kannst du dir die Daten zu jeder Strecke und Geschwindigkeit an.

**Dein persönlicher Outdoor-Guide**

Komm zu uns persönlich! Register dich auf unserer Website. Plane deine Touren in der App oder online unter [www.lomoot.de](http://www.lomoot.de) mit wenigen Klicks. Lass dich unterstützen, wenn du Fragen hast. Du wirst von deiner Fahrrad-Route begeistert sein, wenn du dich mit uns und bei der Organisation für den nächsten Ausflug.



# Be Partner – Online & Print.

Hamburg.de: Best Cycling Tour to Locations *Online embedded route planner.*

Der Tagespiegel: Best Tours in Brandenburg *Delivered via vouchers in the newspaper.*

Zitty Berlin: Cycling in Berlin & Brandenburg *Delivered via vouchers in the magazine. Online embedded tours on web site.*

*“Deliver great content with the leading app at no additional costs.”*

**Getriebe im Wert von 6,99 € für die Komoot-App**

Stich dich die ein Regenerium Paket für die Komoot-App im Wert von 6,99 €, mit der du alle Touren dieser App laden, sowie Sprachaufnahmen und Karten nutzen kannst. Von Komoot erhältst du zur Begründung eine weitere Regenerium im Wert von 3,99 € geschenkt:

- 1. Hol dir die App**  
Lade dir Komoot aus dem Google Play Store oder iPhone App Store.
- 2. Lade das Getriebe als QR-Code**  
Gehe zu den QR-Code für die Touren in der App unter „Regenerium“ ein.  
RABR-GRITS-RTFN
- 3. Raus jetzt!**  
Zu jeder Tour bekommst du Codes im Wert, mit denen du die einzelnen Touren in der Komoot-App laden kannst. Scanne diese die Navigation und schau dich in der Welt!

**Touren online & für deine GPS-Cyber**

Alle Touren können du auch online auf [www.lomoot.de](http://www.lomoot.de) herunterladen. Du kannst die die Touren im Detail anschauen und auch als GPS-Daten für deine Navigationsgerät herunterladen. Den jeweiligen Link findest du bei den einzelnen Touren im Netz.

**Dir gefällt Komoot?**

Wetter-Regenerium kann es über Facebook, Twitter und Facebook. Das Komoot-Getriebe kann es für einen Tag. Das Komoot-Getriebe kann es für einen Tag. Das Komoot-Getriebe kann es für einen Tag.

**DER TAGESSPIEGEL**

HERBUM COGNOSCERE GAUSAS

Heruntergeladen von der App Store



# Simply Experience More! Komoot – Your Mobile Outdoor Guide.



Supported by



Markus Hallermann  
markus@komoot.de  
+49 173 6629367